

G.I.S.
HOJA DE INFORMACIÓN GENERAL
CAMPEONATO SUDAMERICANO DE TRAIL Y MONTAÑA
21, 22 Y 23 DE NOVIEMBRE, 2024 / ULTRA TRAIL MERLO, SAN LUIS - ARGENTINA
MODALIDADES: LONG DISTANCE - U20 - KM VERTICAL





ÍNDICE:

1. PRESENTACIÓN
2. EL LUGAR
3. CÓMO LLEGAR
4. CLIMA Y MICROCLIMA
5. ORGANIZACIÓN DE LA COMPETENCIA
6. CRONOGRAMA
7. CIRCUITOS
8. COMITÉ ORGANIZADOR
9. DATOS DE CONTACTO



CAMPEONATO SUDAMERICANO DE TRAIL Y MONTAÑA

ULTRA TRAIL MERLO

21, 22 Y 23 DE NOVIEMBRE, 2024

MODALIDADES: LONG DISTANCE - U20 - KM VERTICAL

PRESENTACIÓN:

Nuestra competencia sudamericana se monta sobre un evento organizado por **Mountain Race Logística®**, una empresa con más de 15 años de trayectoria en eventos outdoor y carreras de trail como UTACCH®, CHAMPA ULTRA TRAIL, NONO® ULTRA TRAIL, entre otras.

El evento también presenta modalidad abierta para atletas de todo el mundo, además de los representativos nacionales a nivel de Sudamérica, lo que hará que cientos de corredores populares estarán disputando como cada año esta tradicional carrera, interactuando por primera vez en muchos casos, con las representaciones nacionales. Esta oportunidad es ideal para complementar la postulación de nuestro país en las modalidades Classic y Short Trail que se efectúa en el marco del evento K42, siendo nuestra aspiración ser Sede de un certamen internacional de World Athletic, jerarquizando un evento continental, mientras esperamos un nuevo Campeonato del mundo en el año 2025.

Como novedad, y en sintonía con la propuesta de K42, también proponemos:

CELEBRAR AL MISMO TIEMPO, EN UN MISMO EVENTO, EL CAMPEONATO SUDAMERICANO DE MAYORES Y EL CAMPEONATO SUDAMERICANO MASTERS LOGRANDO LA UNIFICACIÓN Y MOSTRANDO QUE EL ATLETISMO ES UN TODO.

El certamen Master se dará en la condición de la carrera abierta para permitir la mayor cantidad de participación posible. Razón por la cual, y siendo del mismo modo para otros certámenes de esas categorías, la organización no prevé alojamientos, aunque sí un beneficio en la inscripción para REPRESENTACIONES OFICIALES que cada país (3 atletas por categoría) pueda definir.

Estimamos que (independientemente de que la participación en el Sudamericano Masters sea abierta, sin necesidad de cursarse a través de las Federaciones ni Asociaciones), por la importancia de que los atletas se sientan "Selección Oficial" tanto como por la atracción del nuevo formato de evento, permitirá a los países la celebración de selectivos para conformar dichas "representaciones oficiales" generando para sí una interesante generación de recursos futuros.



EL LUGAR:

Villa de Merlo - San Luis, Argentina.

Localizada al pie del imponente filo serrano, a más de 2000 metros de altura, sobre la ladera oeste de la Sierra de los Comechingones, es una de las más pintorescas villas serranas del país y se caracteriza por ser el Tercer Microclima del Mundo.

La Villa de Merlo se encuentra ubicada en el Valle de Conlara, en la provincia de San Luis, faldeo occidental de las Sierras de los Comechingones donde desde el filo se limita con la provincia de Córdoba.

Al estar ubicada en el centro del país, permite el acceso cercano desde diversas provincias, posicionando a la Villa como un centro estratégico de fácil alcance.

La distancia a la Ciudad de Buenos Aires es de 780 kilómetros, en tanto que está a 450 km de la ciudad de Mendoza, a 250 km de la ciudad de Córdoba y a 190 km de la capital provincial, la ciudad de San Luis.

Tiene llegada aérea nacional desde Capital Federal e internacional desde Santiago de Chile.

Cabe destacar la importancia del turismo todo el año por lo cual cuenta con una oferta muy grande de alojamientos en hotelería, cabañas, hostels, campings y casas temporarias,


como así también de un importante polo gastronómico, centro de convenciones y un microestadio que estará inaugurado para el 2024.

Actividades turísticas:

En turismo alternativo se destacan los paseos en 4x4, los recorridos en altura con caballos, cabalgatas y actividades de montaña. Las actividades y excursiones para realizar en nuestra villa son variadas y para todo tipo de público. En Merlo se pueden realizar distintos circuitos (Circuito Chico, Circuito Sur, Circuito Norte) excursiones a parques nacionales y provinciales (Sierra de las Quijadas, Bajo de Veliz), actividades deportivas, (trekking, tirolesa, parapente, Mountain Bike, 4x4, rappel), se puede realizar pesca de truchas, campamentismo, turismo aventura, realizar rutas gastronómicas, religiosas, culturales, artesanales. Concurrir a distintas festividades, recorrer minas y canteras abandonadas, realizar birdwatching, visitar saltos y parajes paradisíacos, compartir actividades recreativas y por supuesto descansar y disfrutar de la tranquilidad característica de la localidad merlina que la diferencia de otros lugares turísticos.

Otras actividades que ofrece Merlo:

Avistaje de aves, pesca de truchas, safaris fotográficos, cabalgatas, trekking, visita a la Casa del Poeta - Antonio Esteban Agüero.



CÓMO LLEGAR A VILLA DE MERLO

En automóvil

La Villa de Merlo se encuentra ubicada en el centro de la República Argentina, en el NE de la provincia de San Luis justo en el límite con la provincia de Córdoba. Está bien interconectada con otros puntos del país gracias a un sistema de rutas que se encuentra en buen estado.

Los Turistas que nos visitan desde zona norte de Capital Federal y Gran Buenos Aires deben tomar la Ruta Nacional N° 8 hasta Rio IV.

Para los turistas que nos visitan desde **zona oeste y sur de Capital Federal y Gran Buenos Aires** el camino más corto es la Autopista del Oeste hasta Carmen de Areco donde deben tomar la Ruta N° 31 hasta su intersección con la Ruta Nacional N° 8, hasta Rio IV.

Al llegar a Rio IV van a notar que la ruta se abre en dos, hacia la izquierda continua la Ruta 8 hasta Villa Mercedes, y a la derecha nace la Ruta 30 hacia Córdoba y Villa María. Se debe seguir por la Ruta 8 hasta la intersección con la Ruta de circunvalación 005 (este tramo tiene aprox. 14 km) Entonces se toma por la Ruta 005 y se recorren otros 6 km.

Sobre la mano izquierda van a visualizar una Estación de Servicio Exxon y una rotonda, 200 mts. más adelante está la intersección con la Ruta 1 que deberán tomar. El cartel indicador dice Achiras/Las Albahacas. Para confirmar que están en buen camino y ya sobre la Ruta 1, sobre la mano izquierda van a ver el Country San Esteban.

Por la Ruta 1 derecho se llega a Merlo recorriendo aproximadamente 190 km. desde Rio IV. Al llegar a la localidad de La Punilla, límite de la provincia de San Luis, encontrarán una estación de peaje. Deben continuar por la Ruta 1 derecho, desde el punto restan 90 km. para alcanzar nuestra localidad.

Los Turistas que nos visitan desde **Rosario** deben tomar la Ruta Nacional N° 9 hasta Villa María, donde toman la Ruta N° 188 hasta Rio IV y desde ahí la Ruta N° 1 hasta Merlo.

Los turistas que nos visitan desde **Santa Fe** Capital deben tomar la Ruta N° 19 hasta Córdoba Capital y desde ahí el camino de las altas cumbres hasta Villa Dolores donde deberán tomar la Ruta N° 148 hasta Merlo.

Los turistas que nos visitan desde **Mendoza** deben tomar la Ruta Nacional N° 7 hasta San Luis Capital, desde ahí la Ruta N° 20 hasta la localidad de La Toma y por último la Ruta N° 148 hasta Merlo. Todo el trayecto es autopista.

En ómnibus

La Villa de Merlo cuenta con una moderna **terminal de ómnibus** donde arriban buses diarios con servicios ejecutivos desde distintos puntos del país.

Desde	Distancia Km.
Buenos Aires	780
Córdoba	230
Mendoza	450
Rosario	650
Río IV	180
San Luis	194
Villa Mercedes	195

En aéreo

AEROPUERTO INTERNACIONAL VALLE DEL CONLARA

El Aeropuerto Internacional Valle del Conlara se encuentra ubicado en Santa Rosa del Conlara a tan solo 18 km de la Villa de Merlo, siendo así la mejor alternativa para llegar vía aérea desde Buenos Aires.

Actualmente, Aerolíneas Argentinas opera vuelos regulares entre Aeroparque Jorge Newbery y el Aeropuerto Internacional Valle del Conlara, que sirve al área de influencia de Villa de Merlo y Santa Rosa del Conlara y región de traslasierra Córdoba.

También, se realizan vuelos internacionales desde Santiago de Chile.

Destinos internacionales	
Aerolíneas: Sky Airline	Santiago de Chile

Destinos nacionales	
Aerolíneas: Aerolíneas Argentinas	Buenos Aires-Aeroparque

CLIMA Y MICROCLIMA

La Villa de Merlo se ubica en el extremo NE de la provincia de San Luis, en el límite con la provincia de Córdoba. Descansa sobre el faldeo de las Sierras de los Comechingones (antiguos pobladores de la región). Las sierras se levantan hasta los 2300 mts. alcanzando su altura máxima en el Cerro de las Ovejas que se encuentra atrás del cerro Cabeza de Indio de 2100 mts. de altura formación característica del paisaje merlino.

El clima es del tipo Mediterráneo Seco. Hay escasa regulación marina por lo que hay gran amplitud térmica (diferencia amplia entre las temperaturas del día y la noche) lo que provoca el resquebrajamiento de las rocas y el suelo. La temperatura media anual es de 20° C, en verano se alcanzan temperaturas de 35° C mientras que en los meses de invierno se pueden registrar temperaturas de -5° C.

Los veranos son cálidos durante el día, pero en general refresca por las noches. Por el contrario, durante el invierno se soportan noches frías (no más de 30 o 40 por año en los meses de julio y agosto), pero durante las horas del día el sol pleno, que brilla esplendoroso más de 300 días por año, hace que la temperatura resulte agradable.

El régimen de lluvias es de 600 mm anuales, la época húmeda va desde noviembre a marzo, el resto del año es seco pudiéndose registrar en invierno nevadas o garrotillo (agua nieve). La atmósfera de Merlo es muy diáfana, esto quiere decir que son pocos los días nublados, la gran claridad del cielo permite una visibilidad de varios kilómetros y observar gran cantidad de estrellas en el cielo nocturno.

Microclima de Merlo San Luis

Una de las características más relevantes es el Microclima Merlino. El microclima de Merlo por sus características es el tercero a nivel mundial después de los registrados en California en los EEUU de América y Suiza. El clima de Merlo es bien conocido por profesionales de la salud quienes recomiendan a sus pacientes pasen unos días por esta localidad para mejorarse y aprovechar sus cualidades benéficas.

+ INFORMACION: <https://www.lavillademerlo.com.ar>





ORGANIZACIÓN DE LA COMPETENCIA

ALOJAMIENTOS Y TRANSPORTE DELEGACIONES

La organización junto al Municipio de Villa de Merlo, dispondrá de alojamientos, traslados internos desde el Aeropuerto Internacional de Valle del Conlara y media pensión para los atletas correspondientes a cada una de las delegaciones.

Alojamiento para 8 Delegaciones de 14 pax cada una. **Aclaración:** dentro de esos 14 pax, 2 (dos) pueden ser delegados, directivos o técnicos, el resto atletas.

El Aeropuerto Internacional Valle del Conlara se encuentra ubicado en Santa Rosa del Conlara a tan solo 18 km de la Villa de Merlo, siendo así la mejor alternativa para llegar vía aérea desde Buenos Aires.

Los equipos de Selecciones que arriben a ese aeropuerto contarán con apoyo gratuito para el servicio de transporte hasta Villa de Merlo, del Hotel a Start/Finish Line: a cargo de la Organización.

De Finish/Start Line al Hotel: a cargo de la Organización.

Del Hotel de Villa de Merlo al Aeropuerto: a cargo de la Organización.

HOTELERÍA Y GASTRONOMÍA: El Comité Organizador ofrece media pensión (cena) para un máximo de 14 personas por delegación entre atletas y delegados, por 3 noches.


La Organización ofrece también a las Delegaciones (**14 personas**) las bebidas (agua) sin cargo. En el caso de consumo de otro tipo de bebidas, quedará a cargo de cada delegación.

Las habitaciones adicionales en el mismo hotel, podrán adquirirse individualmente por las Delegaciones. Estas últimas, estarán a cargo de las mismas. No estarán a cargo del Comité Organizador.

IMPORTANTE: Todos los integrantes de las Selecciones Nacionales deberán contar con un seguro de asistencia al viajero.

CHECK IN: Jueves 21 de noviembre.

CHECK OUT: Domingo 24 de noviembre.





CRONOGRAMA CAMPEONATO SUDAMERICANO DE TRAIL Y MONTAÑA 2024

JUEVES 21

10:00 Hs. - 20:00 Hs. Acreditaciones.

Ubicación: Parque y Sol Hotel, Av. Del Sol 715, Villa de Merlo.

Apertura Acto Ceremonial de autoridades.

Presentación Delegaciones.

Presentación de Corredores Elites.

Ronda de Prensa

Desfile

Gastronomía y Tradición

Ubicación: Plaza Central Marques de Sobremonte.

VIERNES 22

10:00 Hs. - 20:00 Hs. Acreditaciones.

Ubicación: Parque y Sol Hotel, Av. Del Sol 715, Villa de Merlo.

Largada**09:00 Hs. KM VERTICAL****Ubicación: Camping Municipal****Coordenadas:****Latitud: 32°21'11.42''S****Longitud: 64°58'9.73''O****Premiación:**

19:00 Hs. Campeones Sudamericanos KM VERTICAL

**CRONOGRAMA CAMPEONATO SUDAMERICANO DE TRAIL Y MONTAÑA 2024****SÁBADO 23****Largadas****04:00 Hs. 60K LONG TRAIL.**

05:30 Hs. 42K MARATÓN

07:00 Hs. 30K COMPETITIVA

08:00 Hs. 15K MOTIVACIÓN

Ubicación: Centro principal de Villa de Merlo - Av. Del Sol y Av. La Luna.

Largadas**08:00 Hs. U20****Ubicación: Camping Municipal.****Coordenadas:****Latitud: 32°21'11.42''S****Longitud: 64°58'9.73''O**

ACLARACIÓN: Primero largarán las Selecciones Nacionales que compiten por el Campeonato Sudamericano y 5 minutos después el OPEN (en el caso de KM VERTICAL Y 60K)

Premiación:

A partir de las 17:00 Hs. Se premiará de menor distancia a mayor distancia.

U20-15K-30K-42K-60K

Cierre del evento:

Sábado 23,20:00 Hs.

C R O N O G R A M A

JUEVES 21

ACREDITACIONES de 10:00 a 20:00 Hs
Lugar: Parque y Sol Hotel, Av. Del Sol 715, Villa de Merlo

CEREMONIA DE INAUGURACIÓN
Lugar: Plaza central Marques de Sobremonte

VIERNES 22

ACREDITACIONES de 10:00 a 20:00 Hs
Lugar: Parque y Sol Hotel, Av. Del Sol 715, Villa de Merlo

LARGADAS VERTICAL: 09:00 Hs
Lugar: Camping Municipal

ENTREGA DE PREMIOS: VERTICAL 19:00 Hs.

SÁBADO 23

LARGADAS
Lugar: Av. Del Sol y calle de la Luna.

60K LONG TRAIL: 04:00 Hs
42K MARATÓN: 05:30 Hs
30K COMPETITIVA: 07:00 Hs
15K MOTIVACIÓN: 08:00 Hs

LARGADA
Lugar: Camping Municipal

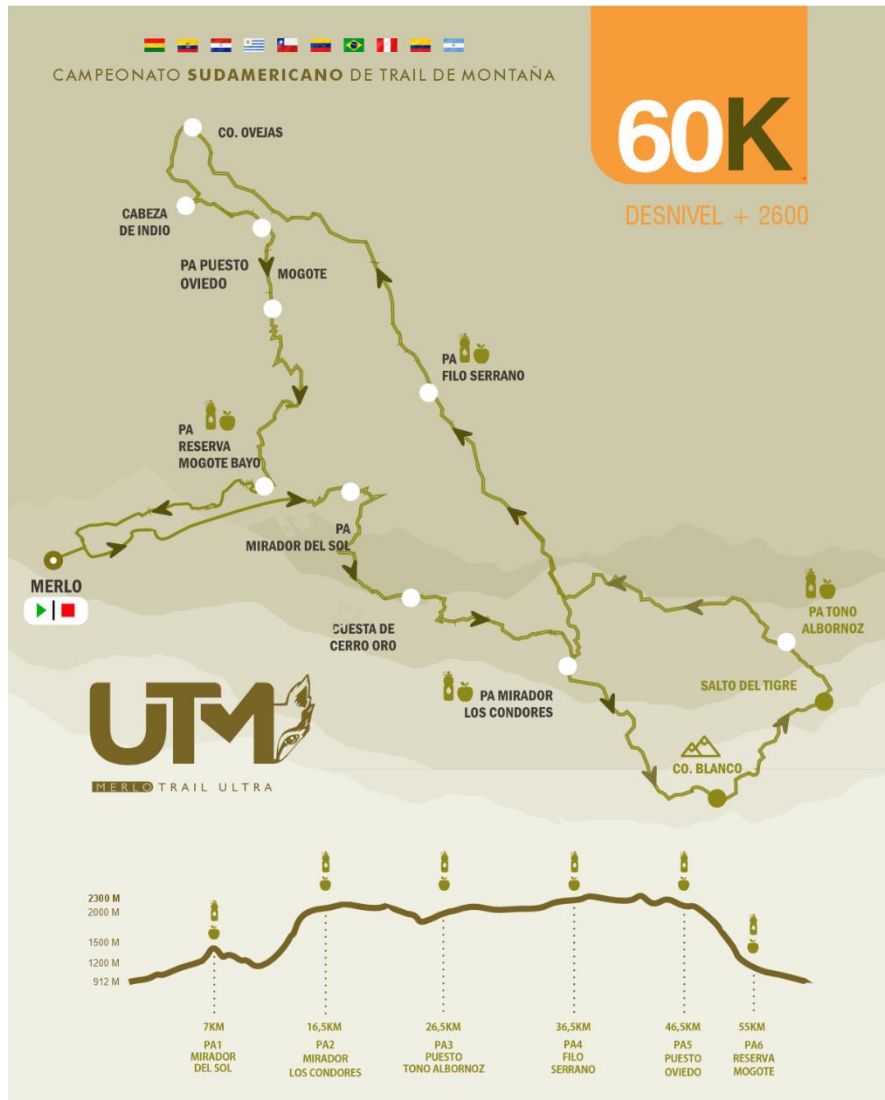
U20: 08:00 Hs
ENTREGA DE PREMIOS: A partir de las: 17:00 Hs.

CIERRE DEL EVENTO 20:00 Hs. SUNSET

CIRCUITOS DE COMPETENCIA




LONG DISTANCE: Los 60K cuentan con un desnivel positivo 2600 msnm y 6 (seis) puestos de abastecimiento.



U20: cuentan con un desnivel positivo 450 msnm y 1 (uno) puesto de abastecimiento.



KM VERTICAL: Los 7,21K cuentan con un desnivel positivo 1150 msnm



COMITÉ ORGANIZADOR LOCAL

MUNICIPALIDAD VILLA DE MERLO ÁREA DE DEPORTE - PRODEPOR

Director: Sergio Romero

PRESIDENTE CADA: Daniel Marcelino Sotto

ÁREA DE TRAIL, MONTAÑA Y ULTRADISTANCIA: Manuel Méndez

<https://cada-atletismo.org>

MOUNTAIN RACE LOGÍSTICA®:

Rodrigo Peiretti

<http://mountainrace.com.ar>

DATOS DE CONTACTO:

Móvil: + 54 9 3546 476011

Email: mountainracelogistica@gmail.com

